



№ и дата на удостоверението за упражняване на лесовъдска практика: 3261/25.05.2011г.

Одобрил:.....

ИНЖ

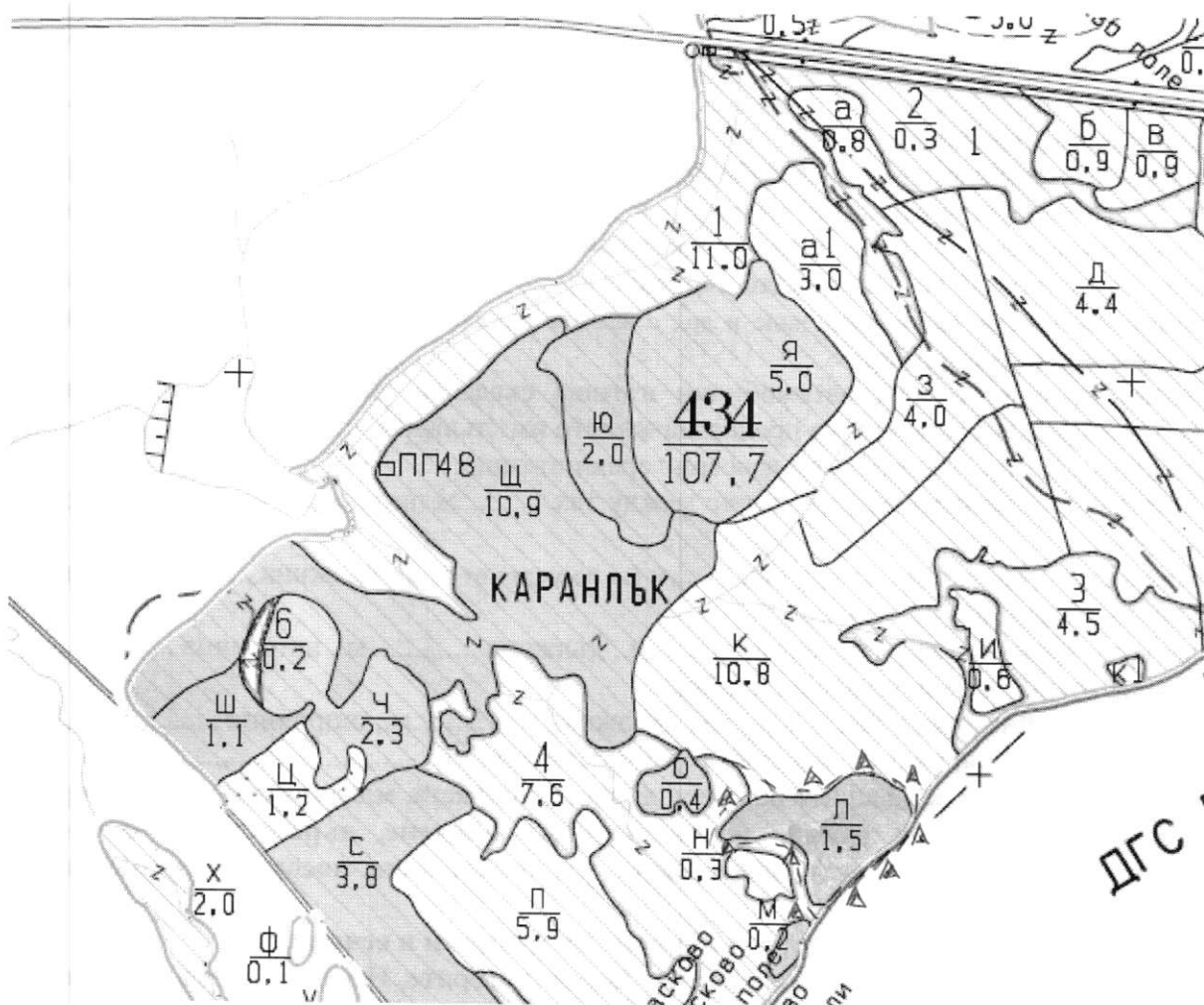
дата:.....Г.,

№ и дата на удостоверението за упражняване на
лесовъдска практика:/.....











ТЕХНОЛОГИЧЕН ПЛАН № 1

На **Община Хасково**

Община **Хасково**; Землище **с.Криво поле**; имот с №**501001**



Легенда:

- | | | | |
|---|---|---|--|
|  | проектирани коларски вр. извозни пътища |  | проектирани тракторни вр. извозни пътища |
|  | съществуващи извозни пътища |  | временен склад |
|  | съществуващ автомобилен път |  | трасе на въжена линия |
|  | технологична просека |  | проектиран автомобилен път |
|  | площ за усвояване |  | котел |

На схемата задължително се нанасят контурите на насаждението/имота, съществуващите и проектирани временни горски пътища, технологичните просеки, просеките за въжени линии, извозни пътища, временни складове както и връзката им със съществуващата автомобилна пътна мрежа.